



PERÚ

Ministerio
de Desarrollo Agrario
y Riego

SERFOR Servicio
Nacional
Forestal y
de Fauna
Silvestre



BICENTENARIO
PERÚ 2021

Sistema Nacional de Control y Vigilancia Forestal y de Fauna Silvestre

SERFOR Servicio
Nacional
Forestal y
de Fauna
Silvestre



PERÚ

Ministerio de Desarrollo Agrario y Riego

Generalidades del SNCVFFS

¿Qué es el SNCVFFS?

Es un **sistema** que forma parte del **SINAFOR**, que se encarga de optimizar la **coordinación y apoyo** entre instituciones del **Estado**, de distintos niveles de gobierno y **sociedad civil** para las acciones de **control y vigilancia** forestal y de fauna silvestre.



Entidades colaboradoras

OSINFOR
SERNANP

Entidades invitadas

ONGs
Ministerios
OPDs
Sociedad Civil
Entre otros

Importancia


La importancia del SNCVFFS, radica en el hecho que, permitirá desarrollar acciones de intervención conjunta contra las actividades que atenten al patrimonio forestal y de fauna silvestre, en el ámbito del territorio nacional.



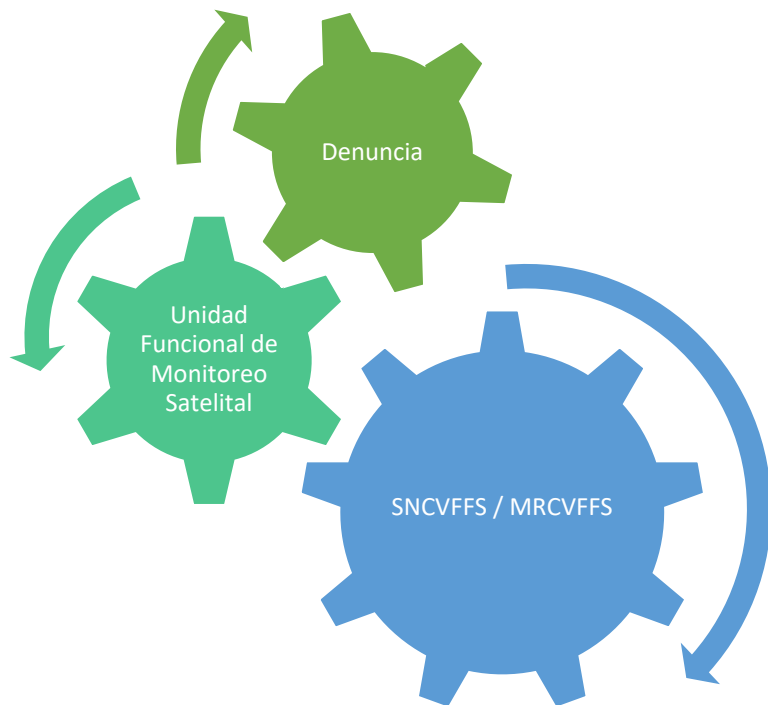


PERÚ

Ministerio
de Desarrollo Agrario
y Riego



ARTICULACIÓN DEL MONITOREO SATELITAL Y EL SNCVFFS



El SERFOR, evalúa aquellas denuncias de cambio de uso y/o deforestación que cuentan con información geográfica, remitiendo a las autoridades información técnica y legal conteniendo la evaluación realizada por la Unidad Funcional de Monitoreo Satelital (UFMS) DGIOFFS, para la toma de acciones oportunas de control y vigilancia forestal.

Contenido del Monitoreo Satelital



PERÚ

Ministerio de Desarrollo Agrario y Riego

Reporte de Monitoreo Satelital de denuncias forestales

REPORTE DE DENUNCIA

ENERO 2018

SERFOR Servicio Nacional Forestal y de Fauna Silvestre

UNIDAD DE MONITOREO SATELITAL



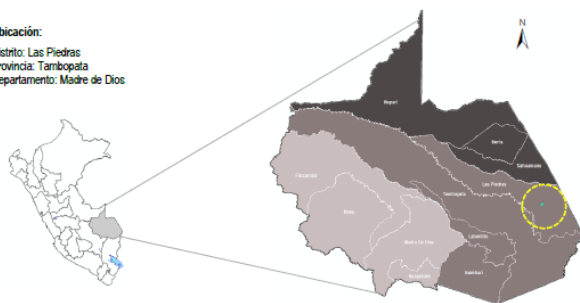
Reporte de Denuncia N° D-010

I OBJETIVO

Analizar la Información de la Denuncia remitida por la DCGPFFS¹, a través del Memorándum N° 031-2018-MINAGRI-SERFOR-DGGSPFFS/DCGPFFS, sobre apertura de chacras en la concesión castañera N° 17-TAMC-OPB-J-062-04, realizado por terceras personas.

II DATOS GENERALES


Ubicación:
Distrito: Las Piedras
Provincia: Tambopata
Departamento: Madre de Dios



III ANÁLISIS DE LA ALERTA

3.1. Ubicación de la deforestación

La zona afectada fue identificada a partir de la información remitida por el denunciante, siendo esta en la Concesión Castañera, perteneciente al titular Katherine Melendez Vargas con número de contrato N° 17-TAMC-OPB-J-062-04.



I. OBJETIVO

II. DATOS GENERALES

III. ANÁLISIS DE LA DENUNCIA

- Ámbito de análisis
- Análisis multitemporal
- Análisis afectación patrimonio forestal
- Análisis de superposición
- Cercanía a centros poblados y vías de acceso

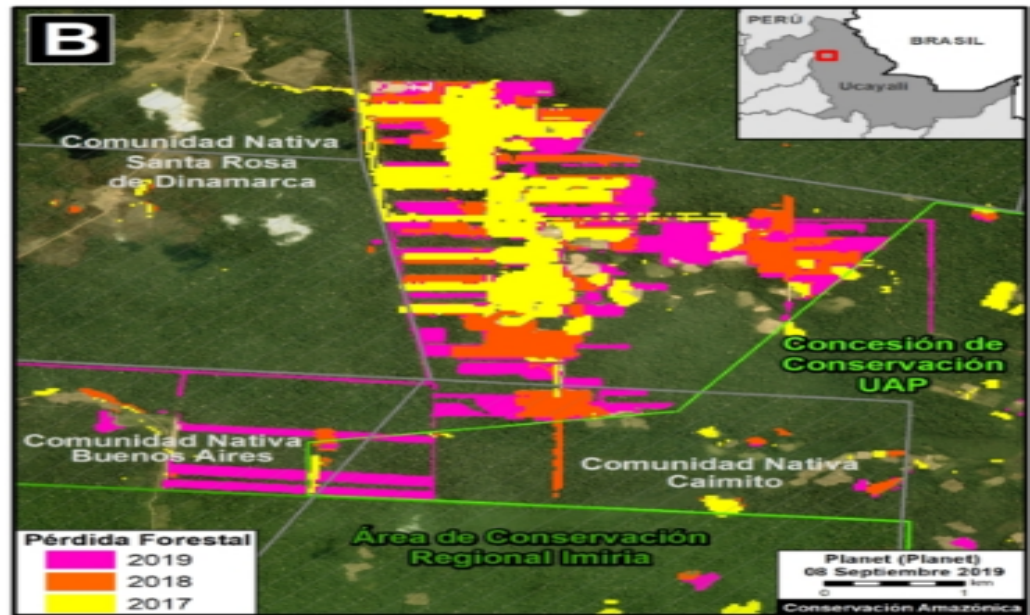
IV. CONCLUSIONES / RECOMENDACIONES

Casos de deforestación



Análisis alcanzado por ACCA

Análisis del MAAP #112: Colonias Menonitas – Nuevo Driver deforestación en la Amazonia – Colonia Masisea- Ucayali (18 de octubre 2019)



Análisis complementado por la UFMS

Afectación de acuerdo con el Mapa de cobertura vegetal





PERÚ

Ministerio de Desarrollo Agrario y Riego

Acciones realizadas en el marco del SNCVFFS



Mesas Regionales de Control y Vigilancia Forestal y de Fauna silvestre

San Martín

Ucayali

Tumbes

Loreto

Lambayeque

Madre de Dios

Huánuco

Reconocimiento de las MRCVFFS por años

2018

(02) MRCVFFS

2019

(03) MRCVFFS

2020

(01) MRCVFFS

2021

(01) MRCVFFS



PERÚ

Ministerio
de Desarrollo Agrario
y Riego

SERFOR Servicio
Nacional
Forestal y
de Fauna
Silvestre



**BICENTENARIO
PERÚ 2021**